


ATIVIDADES DE 1 DIA

Como parte de sua programação didática, a Chão Nosso Viagens Culturais apresenta algumas de suas opções para atividades de 1 dia.

Essas atividades realizam-se no Estado de São Paulo e tem como objetivos principais:

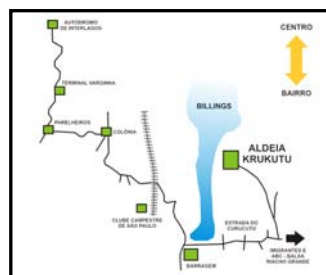
- Promover o resgate da História do Brasil, ressaltando a importância de nosso Patrimônio Histórico, Artístico e Cultural;
- Promover a educação ambiental como um instrumento para a construção da cidadania;
 - Conhecer áreas preservadas no Estado e desenvolver estudos de identificação dos seus principais componentes, como os fatores físicos, sua fauna e flora.
 - Reconhecer marcos arquitetônicos importantes além dos tipos de arquitetura e modo de vida característica de épocas distintas;
 - Desenvolver habilidades de localização espacial através de mapas;
 - Desenvolver habilidades de observação, descrição e análise;
- Promover a confraternização e a integração do grupo, através do espírito de equipe e de dinâmicas de sensibilização.



ALDEIA INDÍGENA

O Projeto de Ecoturismo na Aldeia Krukutu é um dos trabalhos desenvolvidos pela Associação Guarani Nhe'ê Porã, tendo como eixo principal a geração de renda para os indígenas através do turismo sustentável.


A Aldeia Indígena Krukutu está situada em plena capital paulista, dentro da Área de Proteção Ambiental Capivari-Monos, às margens da represa Billings.



A intenção desse roteiro é passar um dia agradável, conhecendo a cultura guarani, seu canto e sua dança, a casa de reza, o artesanato Gurani Mbya etc.

Os visitantes entrarão em contato com o modo de vida guarani e poderão conhecer aspectos da vida na comunidade através de oficinas de artesanato e culinária típicos.

As lideranças da aldeia também fazem palestras sobre a questão indígena, cultura Guarani, meio ambiente e literatura indígena.



ALDEIA INDÍGENA/ SUGESTÃO DE ROTEIRO (EXEMPLO)

	PROGRAMAÇÃO
MANHÃ	Partida do Colégio com destino a Aldeia Chegada e início das atividades dirigidas (monitor indígena / atividade na trilha / oficina de arco e flecha moradia e costumes / coral infantil / tradições) Almoço
TARDE	Palestra Apresentação do grupo Kyringué Vy'a Retorno

Fonte: /www.culturaguarani.com.br

AQUÁRIO DO GUARUJÁ (ACQUA MUNDO)



O Acqua Mundo privilegia desde sua inauguração, a educação, a pesquisa e o lazer. São oferecidos aos visitantes 49 recintos (água doce, salgada, aquaterrários e terrários) com representações de vários habitats marinhos e terrestres.

A maior atração fica por conta do Oceano, um tanque com 800 mil litros de água salgada, construído especialmente para a exposição de grandes cardumes e

peixes de mar aberto, como tubarões oceânicos.

O Acqua Mundo expõe várias espécies de animais aquáticos, representativos dos mais diversos ambientes e grupos zoológicos - tubarões, pingüins e outras aves aquáticas, peixes de água doce e salgada, tartarugas e répteis como lagartos, jacarés e cobras. Entre invertebrados, peixes de água doce e salgada, aves e mamíferos no total são 235 espécies de animais totalizando 8 mil animais em exposição.

Para que os animais tenham um comportamento natural, cada recinto é uma réplica do habitat natural dos animais - assim temos o manguezal, costão rochoso, recife de coral, floresta amazônica inundada, o pantanal mato-grossense, praia arenosa, Tanque de Contato, onde o visitante pode tocar em ouriços, estrelas-do-mar e filhotes de tubarão.



AQUÁRIO DO GUARUJÁ / SUGESTÃO DE ROTTEIRO (EXEMPLO)

	PROGRAMAÇÃO
MANHÃ	Saída da escola Visita orientada
TARDE	Almoço no Guarujá Volta para a escola

Fonte: www.acquamundo.com.br

BARRA BONITA



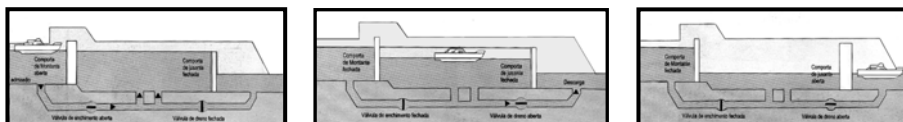
Nosso objetivo é conhecer o funcionamento de uma eclusa e entender a importância desse mecanismo para o Rio Tietê.

A Eclusa de Barra Bonita

A melhor definição de uma eclusa é "elevador de água". Esta a sua principal função: elevar e descer embarcações em regiões acidentadas dos rios.

As eclusas são construídas com a finalidade de tornar navegáveis os trechos de rios e canais onde acidentes naturais (cachoeiras, corredeiras etc.) tornam impossível a navegação.

Uma das mais famosas eclusas do mundo é a do Canal do Panamá que liga os oceanos Atlântico e Pacífico.



A Eclusa de Barra Bonita é bastante semelhante à do Canal do Panamá, sendo a primeira da América Latina. Possui 12 metros de largura e 142 metros de comprimento, necessários para vencer um desnível de 26m.

Uma das principais vantagens da Eclusa de Barra Bonita para o Estado de São Paulo é o aumento do percurso navegável do Rio Tietê, o que o transforma assim numa extensa e importante hidrovia, facilitando o transporte de produtos, como o açúcar e o álcool.

BARRA BONITA / SUGESTÃO DE ROTTEIRO (EXEMPLO)

	PROGRAMAÇÃO
MANHÃ	Partida do Colégio com destino a Barra Bonita Chegada e embarque: navegação passando pela eclusa Almoço
TARDE	Continuação das atividades Desembarque Retorno para a escola Chegada prevista

BERTIOGA - CICLO DA ÁGUA

Neste roteiro visitaremos o local onde é feita a captação de água destinada ao consumo da Riviera de São Lourenço, no Rio Itapanhaú, em área do Parque Estadual da Serra do Mar.

Em seguida prosseguiremos para a Estação de tratamento de água e por fim observaremos a Estação de tratamento de esgotos, assim como o local onde a água volta ao próprio Rio Itapanhaú.



Dessa forma, acreditamos despertar no aluno a consciência de que a água, apesar de ser um recurso renovável, é cada vez mais escasso.

Conhecendo todos os ciclos do consumo e reforçando o conhecimento sobre a importância da água para o ser humano, os alunos passam a ser consumidores mais responsáveis e multiplicadores do comportamento consciente.

BERTIOGA / SUGESTÃO DE ROTEIRO (EXEMPLO)

	PROGRAMAÇÃO
MANHÃ	Saída do Colégio Chegada e início das atividades Caminhada (jundu, praia, costão) Parada para almoço
TARDE	Passeios de canoas no Rio Itaguapé (mangue) Retorno para São Paulo

BIBLIOTECA MONTEIRO LOBATO



A *Biblioteca Infantil Municipal* foi criada em 14 de abril de 1936 como parte de um amplo projeto de incentivo à cultura, elaborado por um grupo de intelectuais liderado por *Mário de Andrade*, então diretor do Departamento Municipal de Cultura.

É a mais antiga biblioteca infantil em funcionamento no Brasil e precursora de outras similares, tanto no município como no interior do estado de São Paulo, graças à educadora *Lenyra Camargo Fraccaroli*, que, além de dirigir a biblioteca até 1960, também incentivou e supervisionou a construção de bibliotecas infantis em vários bairros da capital.

Sabe-se que o escritor *Monteiro Lobato* vinha à biblioteca contar histórias para as crianças.

O espaço ficou pequeno pela alta frequência, e em 1945, a biblioteca mudou-se para a antiga casa do senador *Rodolfo Miranda*, na Rua General Jardim, onde hoje existe a praça da biblioteca.

Nesse novo espaço as atividades foram ampliadas e em 1947 foi criada uma sala destinada às crianças cegas, a seção braile, que atualmente funciona no Centro Cultural São Paulo. Ao lado desta casa foi construído o prédio atual da biblioteca, na Rua General Jardim, 485 - inaugurado em 24 de dezembro de 1950.

Em 1955, a biblioteca passou a denominar-se **Monteiro Lobato** em homenagem ao escritor que tanto encanta crianças, jovens e adultos.



BIBLIOTECA MONTEIRO LOBATO / SUGESTÃO DE ROTEIRO (EXEMPLO)

	PROGRAMAÇÃO
MANHÃ	Saída da escola Visita monitorada Atividades dirigidas Retorno à escola

Fonte: http://www.prefeitura.sp.gov.br/cidade/secretarias/cultura/bibliotecas/monteiro_lobato

CAMINHOS DO MAR



Em meio à Mata Atlântica, entre ipês, aroeiras, guatambus, umbaúbas e outras espécies nativas, a antiga estrada de Santos - um dia chamada estrada da Maioridade - é um pedaço importante da história brasileira.

Privilegiado por estar a apenas 45 km do centro de São Paulo, o “Caminhos do Mar” é mais do que uma opção de passeio.

Além de se apresentar como um lugar que combina diferentes paisagens é também um patrimônio ambiental histórico, cultural e tecnológico, declarada pela UNESCO como Reserva da Biosfera.

Na área do empreendimento estão distribuídos 9 monumentos, 8 deles construídos em 1922 em comemoração ao centenário da independência do Brasil. O mais antigo, a Calçada do Lorena, construído em 1792, é uma via pavimentada por pedras que aproveitou o traçado de uma antiga trilha utilizada por índios que carregavam mercadorias entre o planalto paulista e o litoral.

Sugerimos uma caminhada por um percurso de 9Km pela estrada Velha de Santos, em meio à Mata Atlântica, passando por nascentes e pelos monumentos históricos construídos em 1922, chegando até o Cruzeiro Quinhentista, em Cubatão.

Já na parte baixa, faz-se uma caminhada por uma trilha até o poção do Rio Perequê, onde há a oportunidade de nos refrescarmos com deliciosos mergulhos.



CAMINHOS DO MAR / SUGESTÃO DE ROTTEIRO (EXEMPLO)


	PROGRAMAÇÃO
MANHÃ	Saída da escola Partida para Ribeirão Pires/Cubatão Caminhada dirigida
TARDE	Almoço em Santos Visita ao Centro Histórico Embarque para São Paulo

www.novomilenio.inf.br/santos/lendas/h0102f05.jpg
www.ferias.tur.br/fotos/9088/cubatao-sp.html

SERRA DA CANTAREIRA - SP

A Serra da Cantareira, cinturão verde de São Paulo, é uma parte do que ainda resta do manto das florestas tropicais que cobriam o Brasil na época do seu descobrimento. Por essa razão, essa Reserva da Biosfera foi tombada pela UNESCO como Patrimônio da Humanidade.

Neste local, visita-se o Núcleo Pedra Grande, situado próximo ao Horto Florestal, na região norte da capital São Paulo, e faz-se uma caminhada nas trilhas do Núcleo, desenvolvendo atividades de ciências, biologia e geografia.



SERRA DA CANTAREIRA / SUGESTÃO DE ROTTEIRO (EXEMPLO)

	PROGRAMAÇÃO
MANHÃ	Partida com destino a Zona Norte de São Paulo Chegada e início das atividades dirigidas Caminhadas Parada para lanche
TARDE	Continuação das atividades Embarque para Escola

ENGLISH DAY NO ESTÂNCIA ATIBAINHA



O Hotel Estância Atibainha nasceu em 1982 quando a Fazenda foi adquirida. Este nome foi escolhido em homenagem ao Rio Atibainha que margeia a propriedade.

Além do local aconchegante com uma arquitetura típica de fazenda, o Hotel Estância Atibainha mantém uma



área de Reserva Ecológica e um projeto constante de Preservação e Reflorestamento.

Nosso objetivo no English Day é promover a integração do grupo através de vivências educativas e recreativas, utilizando a língua inglesa como uma ferramenta para socialização do grupo.



ENGLISH DAY / SUGESTÃO DE ROTEIRO (EXEMPLO)

	PROGRAMAÇÃO
MANHÃ	Encontro na Escola e saída para Atibaia Chegada ao Hotel Estância Atibainha Atividades
TARDE	Almoço Atividades Lanche Embarque no ônibus para São Paulo Chegada na Escola

Fonte: <http://www.hotelestanciaatibainha.com.br/>

FAZENDAS DE CAFÉ



A Fazenda Ibicaba, em Cordeirópolis, preserva praticamente todo o conjunto arquitetônico do século XIX, quando chegou a ser a maior produtora de café do país. Fundada em 1817 pelo senador Vergueiro, a Ibicaba foi uma das pioneiras na substituição de escravos pelo trabalho de imigrantes europeus (usando o sistema de parceria), 40 anos antes da

abolição, e abrigou até 700 famílias de colonos.

Este roteiro possibilita a abordagem dos seguintes assuntos: História do Brasil/século XIX; aristocracia rural com seus aspectos políticos, econômicos e culturais; escravidão e modo de vida dos escravos nas fazendas; economia cafeeira e aspectos de sua produção; imigração europeia e os principais povos que migraram para o Brasil; a vida dos colonos nas fazendas etc.



Outra opção bem interessante para fins didáticos é a Fazenda Monte D'Este, situada próximo a Campinas.

FAZENDAS DE CAFÉ / SUGESTÃO DE ROTEIRO (EXEMPLO)

	PROGRAMAÇÃO
MANHÃ	Encontro na Escola e saída para a Fazenda Chegada à Fazenda Atividades
TARDE	Almoço Atividades monitoradas Lanche Embarque no ônibus para São Paulo Chegada na Escola

MENINOS DO MORUMBI

A Associação Meninos do Morumbi é formada por mais de 4.000 crianças e adolescentes da cidade de São Paulo. A maioria é moradora dos Bairros de Campo Limpo, Paraisópolis, Morumbi, Vila Sônia, Jardim Jaqueline, Real Parque, Caxingui, e Municípios de Taboão da Serra e Embu.

O grupo, criado por Flávio Pimenta em 1996, tem na prática musical uma forma de criar alternativas às drogas e à delinquência juvenil, muito presentes em São Paulo.



MENINOS DO MORUMBI / SUGESTÃO DE ROTEIRO (EXEMPLO)

	PROGRAMAÇÃO
MANHÃ	Partida com destino aos Meninos do Morumbi Chegada à Sede Associação Meninos do Morumbi e início das atividades dirigidas Apresentação do Grupo Artística Introdução sobre Responsabilidade Social e o histórico das atividades dos Meninos do Morumbi <i>Work shop</i> de percussão - Maestro Flavio Pimenta <i>Work shop</i> de dança - Professor Luis Bate papo com o Maestro Flávio Pimenta Confraternização e lanche
TARDE	Embarque para Escola

Fotos: Camila Watson (<http://www.meninosdomorumbi.org.br>)

MONTEIRO LOBATO

Taubaté e Pindamonhangaba



Nesse roteiro nosso objetivo será aprofundar o conhecimento a respeito de Monteiro Lobato, um dos maiores nomes da Literatura Brasileira.

Iniciaremos nosso passeio com uma visita ao Museu Monteiro Lobato, na cidade de Taubaté, localizado na chácara onde o autor nasceu e viveu parte de sua vida.

A propriedade possui hoje uma área verde com 18 mil metros quadrados, composta por doze cômodos grandes, janelas em madeira, paredes em taipa de pilão e formato de uma letra T, típica construção dos sítios das chamadas "cidades do café".

Em seguida iremos ao Parque Reino das Águas Claras, na cidade de Pindamonhangaba, localizado num trecho calmo do Rio Piracuama.

Esse rio, cujo significado indígena quer dizer Cova de Peixes desconhece a poluição.

A origem do nome "Reino das Águas Claras" foi inspirada na obra literária do escritor Monteiro Lobato. Por esse mesmo motivo, o parque foi decorado com escultura em cerâmica artística, dos personagens do Sítio do Pica-Pau Amarelo.



MONTEIRO LOBATO / SUGESTÃO DE ROTEIRO (EXEMPLO)

	PROGRAMAÇÃO
MANHÃ	Partida do Colégio com destino a Taubaté Chegada e início das atividades dirigidas Visita ao Museu de Monteiro Lobato Partida para Pindamonhangaba Almoço Restaurante Minuano
TARDE	Saída do Trem com destino ao Parque Reino das Águas Claras Chegada prevista e visita dirigida Retorno para São Paulo

<http://www.ferias.tur.br/fotos>

OFNER

A confeitaria Ofner foi fundada em 1952 pela imigrante húngara Anna Ofner. Anna começou no Brasil fazendo doces para a família, amigos e vizinhos e, incentivada pelo sucesso, abriu a primeira loja e uma pequena fábrica na Rua Barata Ribeiro no bairro da Bela Vista em São Paulo.

Esta fábrica permaneceu até 1985 até que uma nova sede com 5000m2 de área construída foi inaugurada em 1986, na Rua Olivia Guedes Penteadó, no bairro do Socorro, São Paulo, onde permanece até hoje.

Lá, os alunos poderão conhecer o funcionamento de uma fábrica que produz alimentos, o processo de fabricação dos doces, “colocar a mão na massa” e provar os doces que confeccionaram.




OFNER / SUGESTÃO DE ROTEIRO (EXEMPLO)

	PROGRAMAÇÃO
MANHÃ	Saída da escola Chegada na fábrica Visitação Lanche Contação de história Pintura, modelagem e massinha Final das atividades Oferecimento do sorvete OFNER

PARANAPIACABA

A Vila de Paranapiacaba surgiu da necessidade de ligar o interior de São Paulo ao Porto de Santos para o escoamento da produção de café no século XIX. Nesse período, os ingleses eram mundialmente famosos por conhecer e desenvolver as ferrovias em diversos lugares do mundo. Por isso eles foram contratados para executar as obras na Serra do Mar.



Paranapiacaba hoje constitui um importante conjunto arquitetônico histórico, preservado atualmente pela prefeitura de Santo André e tombado pelo CONDEPHAAT - Conselho de Defesa do Patrimônio Histórico Artístico e Turístico do Estado de São Paulo.

Vamos caminhar pela “vila inglesa” e observar os detalhes das construções e locais mais importantes.



PARANAPIACABA / SUGESTÃO DE ROTTEIRO (EXEMPLO)

	PROGRAMAÇÃO
<i>MANHÃ</i>	Saída da Escola Chegada em Paranapiacaba e Trilha do Olho D'Água Lanche de trilha
<i>TARDE</i>	Atividades no Centro Histórico Embarque para São Paulo Chegada aproximada na Escola

PRAIA BRANCA – GUARUJÁ

O Brasil é um País que apresenta muitas oportunidades de estudo das regiões costeiras, possuindo uma variedade extraordinária de ecossistemas nesses locais de cenário único. Além disso, a região costeira é produto de três elementos geomorfológicos: as rochas, a água e o ar.

Porém, o homem exerce grande pressão sobre os ecossistemas costeiros, ocupando-os de forma desordenada para diversos fins: sejam eles industriais, turísticos e recreacionais.

O passeio para a Praia Branca – Guarujá – SP permite o conhecimento de vários ambientes naturais típicos de uma região litorânea, tais como o mangue, o costão rochoso, praia, dunas e restinga. O acesso para esta pequena praia é por meio de uma caminhada pela Mata Atlântica, onde poderão ser observadas a fauna e flora típicas.

O estudo abrangerá as disciplinas de biologia (estudo dos ecossistemas, adaptação dos organismos, conceitos ecológicos), geografia e geologia (formação dos sistemas, noções de oceanografia, o meio ambiente físico) e história (exploração pelo homem).



PRAIA BRANCA - GUARUJÁ / SUGESTÃO DE ROTЕIRO (EXEMPLO)

	PROGRAMAÇÃO
MANHÃ	Partida com destino ao Guarujá Chegada e início das atividades dirigidas Ciclo de atividades: Mata Atlântica/ Costão Rochoso / Dunas / Praia Almoço no Guarujá
TARDE	Continuação das atividades Volta para a escola

ROTEIRO DOS BANDEIRANTES

Santana do Parnaíba / Pirapora do Bom Jesus / Porto Feliz / Itu

O principal intuito desse roteiro é resgatar a importância das Bandeiras na formação histórica do Estado de São Paulo no que se refere às marcas registradas no patrimônio histórico e no desenvolvimento econômico e político e opor as possíveis representações do bandeirismo no sentido da formação da identidade paulista.

Além disso, poderemos observar as diferentes formas de ocupação do espaço e discutir as transformações que ocorreram na região.

Em relação à disciplina de Geografia, os alunos poderão desenvolver habilidades de orientação espacial, leitura de mapas e utilização de bússolas.



ROTEIRO DOS BANDEIRANTES / SUGESTÃO DE ROTEIRO (EXEMPLO)

	PROGRAMAÇÃO
MANHÃ	<p>Saída da escola Santana de Parnaíba / Casa do Anhangüera Pirapora do Bom Jesus Porto Feliz</p>
TARDE	<p>Almoço Parque do Varvito (Itu) Retorno para São Paulo Chegada na escola</p>

SALESÓPOLIS

Em 1953, a Sociedade Geográfica Brasileira determinou o local exato do nascimento do Rio Tietê, a 25 quilômetros de Salesópolis - SP, em um sítio de nome Pedra Rajada, localizado na encosta oeste da Serra do Mar, a 840 metros de altitude.



Ao contrário dos demais rios do Estado, o Tietê corre para o noroeste em direção ao interior desaguando no Rio Paraná. Seu percurso é de aproximadamente 1050

quilômetros e conta com uma vazão média de 600 m³/s em sua foz.

Na região metropolitana de São Paulo, o Rio Tietê conta com uma vazão média de 40 a 50 m³/s e tem os Rios Tamanduateí e Pinheiros como principais afluentes. Em alguns trechos do seu curso, a água do Rio Tietê ainda mantém

uma qualidade passível de utilização para o abastecimento das cidades.

Esta qualidade pode ser observada principalmente próximo à sua nascente, na região de Salesópolis.



SALESÓPOLIS / SUGESTÃO DE ROTTEIRO (EXEMPLO)

	PROGRAMAÇÃO
MANHÃ	Saída da Escola Chegada ao Parque Nascente do Tietê Visita ao Museu Almoço Represa - Barragem Ponte Nova
TARDE	Medição de rios; Impacto Ambiental; Qualidade da água Saída para São Paulo acompanhando o Rio Tietê Observação das espumas no rio durante o percurso Chegada aproximada na Escola

SANTANA DO PARNAÍBA E EMBÚ DAS ARTES



Este roteiro poderá nos proporcionar o estudo da colonização da cidade de São Paulo através do reconhecimento da arquitetura local e das influências de portugueses e jesuítas. Visitaremos 2 cidades, Santana do Parnaíba e Embú das Artes.

A localização estratégica da primeira, em virtude do Rio Tietê e da antiga rota indígena de penetração para os sertões de Goiás e Mato Grosso, lhe valeu a ascendência a categoria de Vila em 1625, causando disputas com as Vilas de São Paulo e Santo André da Borda do Campo. Depois da Guerra Civil em São

Paulo, muitos dos grandes senhores fixaram residência nesta vila.

Em Embú das Artes os índios, aqui catequizados, pertenciam à tribo dos tupi-guarani e eram exímios agricultores, artesãos e músicos. Neste século a história de Embú tem haver com a recuperação da arte do povo indígena. Em finais de janeiro de 1969, em pleno movimento hippie, inicia-se a feira de artesanato, que acontece todos os sábados, domingos e feriados até os dias atuais.

SANTANA DO PARNAÍBA E EMBÚ DAS ARTES / SUGESTÃO DE ROTEIRO (EXEMPLO)

	PROGRAMAÇÃO
MANHÃ	<p>Saída da Escola para Santana do Parnaíba Visita a cidade para observação da recuperação das fachadas e aspectos da arquitetura local. Visita ao Museu do Anhanguera Saída para Embú das Artes Passeio na cidade para reconhecimento</p>
TARDE	<p>Almoço Visita ao Museu do Índio Visita ao Museu Jesuíta Passeio pela cidade e feira local Saída para São Paulo Chegada na Escola</p>

SANTOS

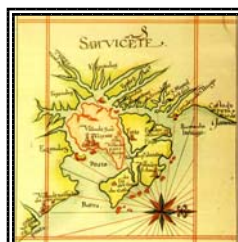


Santos está localizada no litoral do Estado de São Paulo, a 70 km da capital.

Desde a chegada dos primeiros colonizadores a cidade já era conhecida como “lugar de fornecimento de provisões”. Ao longo do tempo, o município desempenhou papel relevante em diferentes momentos da história do País, desde a Independência, passando pela abolição da escravidão e a passagem para a República.

Atualmente o porto de Santos é o maior da América Latina.

Nesse roteiro visitaremos o Santuário de Nossa Senhora de Monte Serrat, a fonte de Itororó, a Bolsa Oficial do Café, o Museu de Pesca, o Aquário Municipal, a Zona Portuária e o Bonde turístico.



SANTOS / SUGESTÃO DE ROTEIRO (EXEMPLO)

	PROGRAMAÇÃO
MANHÃ	Saída da escola Visita à Bolsa Oficial do Café Passeio de Bonde Aquário/Museu de Pesca
TARDE	Almoço Passeio de Barco Monte Serrat Volta para São Paulo

SÃO PAULO HISTÓRICO

Pinacoteca / Estação Pinacoteca / Mercado Municipal



Com esse roteiro pretendemos conhecer a história da cidade de São Paulo através de seus principais museus, monumentos e edifícios.

Neste exemplo, destacamos a Pinacoteca do Estado, o Mercado Municipal, o Jardim da Luz e a Estação Pinacoteca.

A Pinacoteca do Estado é o museu mais antigo da cidade. O prédio foi inicialmente construído para abrigar uma galeria de pintura atrelada ao Liceu de Artes e Ofícios e atualmente oferece um dos mais abrangentes panoramas da arte brasileira dos séculos XIX e XX. O Mercado Municipal foi projetado por Ramos de Azevedo e inaugurado em 25 de janeiro de 1933. Construído ao lado do Rio Tamanduaté surgiu da necessidade de atender as demandas da emergente “Metrópole do Café”. O Parque da Luz (originalmente Jardim da Luz) foi criado no século XVIII e é o mais antigo Jardim Botânico da cidade de São Paulo. Em 1825, foi aberto ao público como Jardim Botânico da Luz, tornando-se o primeiro espaço de lazer da população paulistana. A Estação Pinacoteca foi construída em 1914, e projetada por Ramos de Azevedo. Recentemente, foi restaurada e com cerca de 8 mil m² de área, renasce com uma nova proposta de utilização, voltada para o aprimoramento da vida cultural da cidade.



SÃO PAULO HISTÓRICO / SUGESTÃO DE ROTEIRO (EXEMPLO)

	PROGRAMAÇÃO
MANHÃ	Saída da escola Visita à Pinacoteca Passeio pela Estação da Luz
TARDE	Mercado Municipal/Almoço Volta para a escola

Fontes: <http://www.pinacoteca.org.br/>
<http://www.mercadomunicipal.com.br>

SERRA DO JAPI



A Serra do Japi representa uma das últimas áreas de floresta contínua do Estado e é testemunho de uma flora e faunas exuberantes que existiam em grande parte da região sudeste. Ocupando uma área de 354km², abrange quatro cidades: Jundiaí, Cabreúva, Pirapora do Bom Jesus e Cajamar. Uma das poucas serras do país tombada pelo Patrimônio Histórico, a Serra do Japi é hoje considerada Reserva da Biosfera – área de preservação mundial reconhecida pela ONU.

Na flora apresenta samambaias, bromélias, orquídeas, árvores de grande porte e flores das mais variadas cores, formas e perfumes, proporcionando aos visitantes um belo espetáculo natural. Também encontra-se uma grande variedade de espécies animais.



SERRA DO JAPI/ SUGESTÃO DE ROTЕIRO (EXEMPLO)

	PROGRAMAÇÃO
MANHÃ	<p>Encontro na Escola e saída para Serra do Japi Chegada à Serra do Japi Atividades na subida Almoço tipo lanche no topo</p>
TARDE	<p>Atividades e descida Embarque no ônibus para retorno a São Paulo Chegada aproximada na Escola</p>